東京都北区洪水ハザードマップ
～荒川が氾濫した場合～

令和6年（2024年）3月

まるごとまちごとハザードマップについて

「まるごとまちごとハザードマップ」とは、ハザードマップに示された浸水深が実際にどれくらいの深さなのかを実感できるように、浸水の深さをまちなかに標識として表示したものです。速やかに避難行動がとれるよう、避難場所の情報も提供しています。

実際に設置された「まるごとまちごとハザードマップ」の標識

概要

この図は、荒川が氾濫した場合に想定される浸水区域及び浸水深、避難場所等を示したものです。水防法により定められた想定最大規模降雨（荒川流域の72時間総雨量632mm）に伴う、洪水浸水想定区域図（国土交通省）を反映しています。（荒川水系入間川の洪水想定を含む）

浸水継続時間

荒川が氾濫した場合に想定される浸水継続時間（水深50cm以上の状態が続く時間）を示しています。（荒川水系入間川の洪水想定を含む）

多くの地域で２週間以上もの間水が引かず、自宅等に戻れなくなることが予想されます。

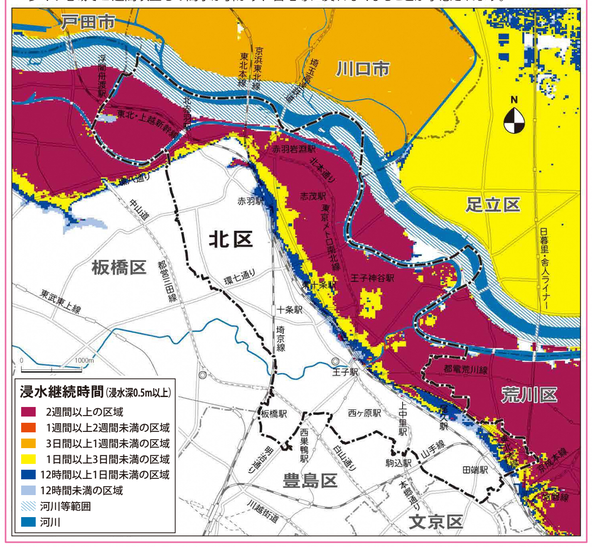

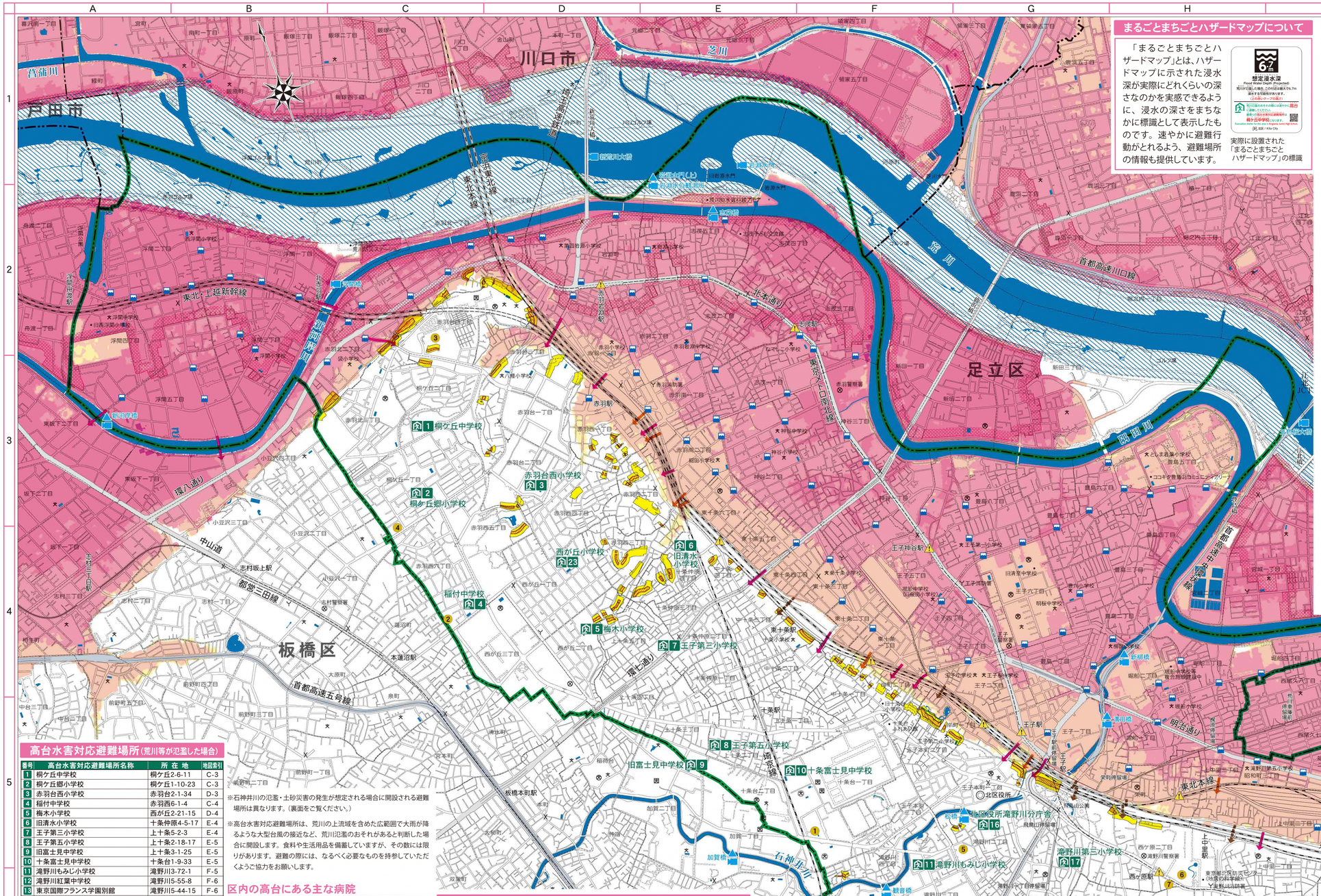

高台水害対応避難場所（荒川等が氾濫した場合）

番号	高台水害対応避難場所名称	所在地	地図索引
1	桐ケ丘中学校	桐ケ丘2-6-11	C-3
2	桐ケ丘郷小学校	桐ケ丘1-10-23	C-3
3	赤羽台西小学校	赤羽台2-1-34	D-3
4	稲付中学校	赤羽西6-1-4	C-4
5	梅木小学校	西が丘2-21-15	D-4
6	旧清水小学校	十条仲原4-5-17	E-4
7	王子第三小学校	上十条5-2-3	E-4
8	王子第五小学校	上十条2-18-17	E-5
9	旧富士見中学校	上十条3-1-25	E-5
10	十条富士見中学校	十条台1-9-33	E-5
11	滝野川もみじ小学校	滝野川3-72-1	F-5
12	滝野川紅葉中学校	滝野川5-55-8	F-6
13	東京国際フランス学園別館	滝野川5-44-15	F-6
14	谷端小学校	滝野川7-12-17	F-6
15	滝野川第二小学校	滝野川6-19-4	F-6
16	北区役所滝野川分庁舎	滝野川2-52-10	G-5
17	滝野川第三小学校	滝野川1-12-27	G-5
18	西ケ原小学校	西ケ原4-19-21	G-6
19	飛鳥中学校	西ケ原3-5-12	H-6
20	滝野川小学校	西ケ原1-18-10	I-6
21	田端小学校	田端5-4-1	J-6
22	旧田端中学校	田端6-9-1	I-6
23	西が丘小学校	西が丘1-12-14	D-4

※石神井川の氾濫・土砂災害の発生が想定される場合に開設される避難場所は異なります。（裏面をご覧ください。）

※高台水害対応避難場所は、荒川の上流域を含めた広範囲で大雨が降るような大型台風の接近など、荒川氾濫のおそれがあると判断した場合に開設します。食料や生活用品を備蓄していますが、その数には限りがあります。避難の際には、なるべく必要なものを持参していただくようご協力をお願いします。

区内の高台にある主な病院

番号	施設名称	所在地	電話番号	地図索引
1	北療育医療センター	十条台1-2-3	3908-3001	F-5
2	赤羽リハビリテーション病院	赤羽西6-37-12	5993-5777	C-4
3	東京北医療センター	赤羽台4-17-56	5963-3311	C-2
4	大橋病院	桐ケ丘1-22-1	3907-1222	C-4
5	滝野川病院	滝野川2-32-12	3910-6336	G-5
6	花と森の東京病院	西ケ原2-3-6	3910-1151	H-6
7	西ヶ原病院	西ケ原2-46-9	3917-6561	H-6
8	富士病院	西ケ原3-33-11	3910-6661	H-6
9	金地病院	中里1-5-6	3821-6433	I-6

早期の立退き避難が必要な区域及び浸水ランク別の避難行動

区域等	避難行動	注釈
家屋倒壊等氾濫想定区域	【早期の立退きが必要】 木造２階建ての家屋が倒壊するような激しい氾濫流が発生する可能性があり、歩行不能となる浸水深0.5m以上の状態が２週間以上継続するため、できるだけ遠くの高台に避難する。また、安全に避難するために、天候が悪化する前の早い段階で行動を開始する。	【緊急的な避難】 高台に移動する時間的な余裕がない場合や、強い風雨のため外に出るとかえって危険な場合は、自らの判断で堅牢な高い建物（コンクリート、重量鉄骨造など）の上階に避難する。その場合は必ず想定される浸水深より上階に避難する。
歩行不能となる区域（0.5m以上）	【早期の立退きが必要】 歩行不能となる浸水深0.5m以上の状態が長い期間（場所によっては２週間以上）継続するため、できるだけ遠くの高台に避難する。また、安全に避難するために、天候が悪化する前の早い段階で行動を開始する。	
その他の浸水想定区域（0.5m未満）	床下浸水程度の浸水被害が想定されることから、安全な高台への避難を検討する。また、避難する場合には、安全に避難するために、天候が悪化する前の早い段階で行動を開始する。	※荒川の氾濫は大型台風の接近等早い段階で予測は可能である。
浸水想定区域外	テレビや区からの最新情報を収集する。	浸水想定区域内の住民等が避難してくることも考えられるため、避難の手助けを行う。

凡例

- 家屋倒壊等氾濫想定区域（氾濫流）（家屋倒壊等をもたらすような氾濫流の発生が想定される区域）
- 想定される浸水深（ランク区分）と目安



- 土砂災害特別警戒区域
- 土砂災害警戒区域
- 高台水害対応避難場所
- 区内の高台にある主な病院
- まるごとまちごとハザードマップ標識
- 危険箇所や注意を要する場所
- 区境界
- 水位観測所
- 河川監視カメラ
- 避難経路（車両通行可）
- 避難経路（歩行者専用）
- 避難経路（階段のみ）
- 高速道路
- 主要道
- 河川等範囲

1 : 12,000

0 500 1000m

「測量法に基づく国土地理院長承認（使用）R 3JHs 909」

調製：国土地図株式会社　東京都新宿区西落合2-12-4

発行：東京都北区

東京都北区洪水ハザードマップ

～隅田川・新河岸川・神田川が氾濫した場合～

（外水及び内水氾濫）　　令和6年（2024年）3月

概要

この図は、隅田川、新河岸川及び神田川が氾濫した場合に想定される浸水区域及び浸水深、避難場所等を示したものです。対象地域における想定最大規模降雨（時間最大雨量153mm、総雨量690mm）に伴う、浸水予想区域図（都市型水害対策連絡会）を反映しています。

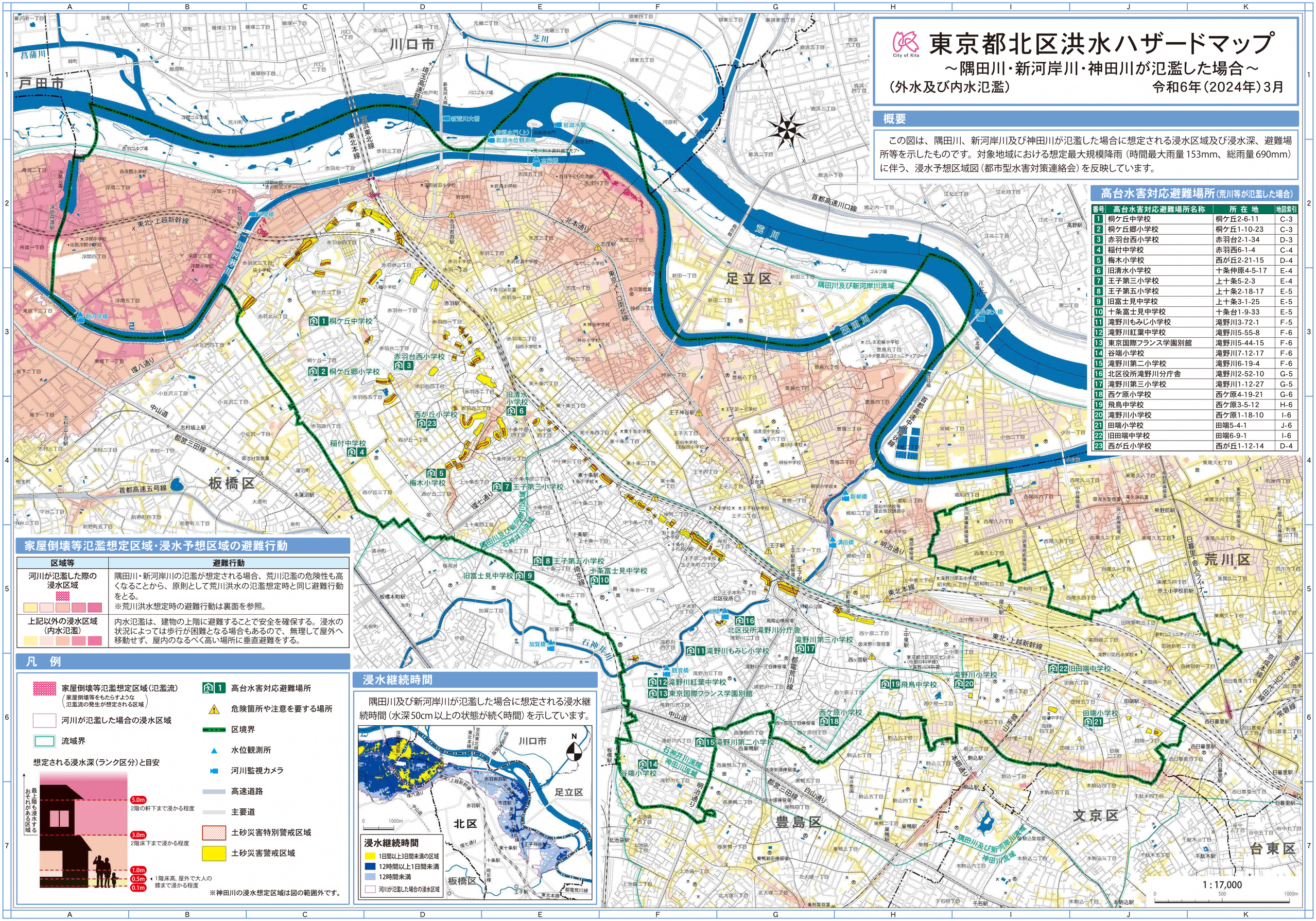

高台水害対応避難場所（荒川等が氾濫した場合）

番号	高台水害対応避難場所名称	所在地	地図索引
1	桐ケ丘中学校	桐ケ丘2-6-11	C-3
2	桐ケ丘郷小学校	桐ケ丘1-10-23	C-3
3	赤羽台西小学校	赤羽台2-1-34	D-3
4	稲付中学校	赤羽西6-1-4	C-4
5	梅木小学校	西が丘2-21-15	D-4
6	旧清水小学校	十条仲原4-5-17	E-4
7	王子第三小学校	上十条5-2-3	E-4
8	王子第五小学校	上十条2-18-17	E-5
9	旧富士見中学校	上十条3-1-25	E-5
10	十条富士見中学校	十条台1-9-33	E-5
11	滝野川もみじ小学校	滝野川3-72-1	F-5
12	滝野川紅葉中学校	滝野川5-55-8	F-6
13	東京国際フランス学園別館	滝野川5-44-15	F-6
14	谷端小学校	滝野川7-12-17	F-6
15	滝野川第二小学校	滝野川6-19-4	F-6
16	北区役所滝野川分庁舎	滝野川2-52-10	G-5
17	滝野川第三小学校	滝野川1-12-27	G-5
18	西ケ原小学校	西ケ原4-19-21	G-6
19	飛鳥中学校	西ケ原3-5-12	H-6
20	滝野川小学校	西ケ原1-18-10	I-6
21	田端小学校	田端5-4-1	J-6
22	旧田端中学校	田端6-9-1	I-6
23	西が丘小学校	西が丘1-12-14	D-4

家屋倒壊等氾濫想定区域・浸水予想区域の避難行動

区域等	避難行動
河川が氾濫した際の浸水区域	隅田川・新河岸川の氾濫が想定される場合、荒川氾濫の危険性も高くなることから、原則として荒川洪水の氾濫想定時と同じ避難行動をとる。 ※荒川洪水想定時の避難行動は裏面を参照。
上記以外の浸水区域（内水氾濫）	内水氾濫は、建物の上階に避難することで安全を確保する。浸水の状況によっては歩行が困難となる場合もあるので、無理して屋外へ移動せず、屋内のなるべく高い場所に垂直避難をする。

凡　例

- 家屋倒壊等氾濫想定区域（氾濫流）（家屋倒壊等をもたらすような氾濫流の発生が想定される区域）
- 河川が氾濫した場合の浸水区域
- 流域界
- 高台水害対応避難場所
- 危険箇所や注意を要する場所
- 区境界
- 水位観測所
- 河川監視カメラ
- 高速道路
- 主要道
- 土砂災害特別警戒区域
- 土砂災害警戒区域

想定される浸水深（ランク区分）と目安

※神田川の浸水想定区域は図の範囲外です。

浸水継続時間

隅田川及び新河岸川が氾濫した場合に想定される浸水継続時間（水深50cm以上の状態が続く時間）を示しています。

「測量法に基づく国土地理院長承認（使用）R 3JHs 909」

東京都北区洪水ハザードマップ

～石神井川が氾濫した場合～

（外水及び内水氾濫）　　令和6年（2024年）3月

概要

この図は、石神井川が氾濫した場合に想定される浸水区域及び浸水深、避難場所等を示したものです。対象地域における想定最大規模降雨（時間最大雨量 153mm、総雨量 690mm）に伴う、浸水予想区域図（都市型水害対策連絡会）を反映しています。

水害対応避難場所（石神井川の氾濫/土砂災害（がけ崩れ）を想定）

番号	水害対応避難場所名称	所 在 地	地図索引
1	堀船小学校	堀船2-11-9	H-5
2	明桜中学校	王子6-3-23	G-4
3	滝野川紅葉中学校	滝野川5-55-8	F-6
4	第四岩淵小学校	赤羽3-24-23	D-2
5	梅木小学校	西が丘2-21-15	D-4
6	袋小学校	赤羽北2-15-3	C-3
7	赤羽台西小学校	赤羽台2-1-34	D-3
8	旧清水小学校	十条仲原4-5-17	E-4
9	田端小学校	田端5-4-1	J-6
10	十条台ふれあい館	中十条1-2-18	F-5
11	桐ケ丘中学校	桐ケ丘2-6-11	C-3
12	北区防災センター	西ケ原2-1-6	H-6

※荒川氾濫の発生が想定される場合に開設される避難場所は異なります。

浸水継続時間

石神井川が氾濫した場合に想定される浸水継続時間（水深50cm 以上の状態が続く時間）を示しています。

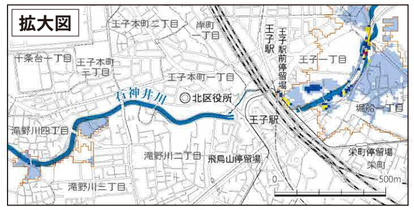

浸水継続時間

- 2週間以上の区域
- 1日間以上3日間未満
- 12時間以上1日間未満
- 12時間未満

※3日以上2週間未満の区域はありません

- 河川が氾濫した場合の浸水区域
- 洪水浸水想定区域の指定の対象となる水位周知河川

家屋倒壊等氾濫想定区域・浸水予想区域の避難行動

区域等	避難行動
家屋倒壊等氾濫想定区域	【早期の立退きが必要】 木造２階建ての家屋が倒壊するような激しい氾濫流が発生する可能性があるため、早い段階で家屋倒壊等氾濫想定区域外の安全な場所への避難を開始する。
河川が氾濫した際の浸水区域	早めの浸水区域外への避難が望ましいが、ゲリラ豪雨など予測が難しい急激な降雨などの場合は、自宅で浸水深以上の高さに垂直避難を行う。なお、自宅で浸水深以上の高い場所に避難することが難しい場合は、近くの高い建物に避難するか、区が浸水区域の近くに開設する避難場所に避難する。
上記以外の浸水区域（内水氾濫）	内水氾濫は、建物の上階に避難することで安全を確保する。浸水の状況によっては歩行が困難となる場合もあるので、無理して屋外へ移動せず、屋内のなるべく高い場所に垂直避難をする。

凡　例

- 家屋倒壊等氾濫想定区域（氾濫流）（家屋倒壊等をもたらすような氾濫流の発生が想定される区域）
- 河川が氾濫した場合の浸水区域
- 水害対応避難場所
- 危険箇所や注意を要する場所
- 区境界
- 水位観測所
- 河川監視カメラ
- 高速道路
- 主要道
- 土砂災害特別警戒区域
- 土砂災害警戒区域

想定される浸水深（ランク区分）と目安

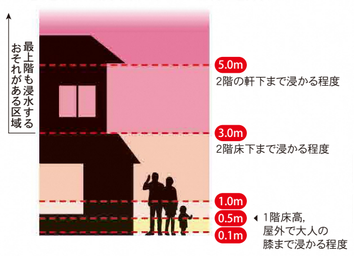

「測量法に基づく国土地理院長承認（使用）R 3JHs 909」

高潮ハザードマップ

この図は、東京湾沿岸（東京都区間）における高潮の影響により河川が氾濫した場合に、想定される浸水区域及び浸水深、浸水継続時間、避難場所等を示したものです。水防法により定められた想定最大規模の高潮に伴う、高潮浸水想定区域図（東京都）を反映しています。

※高潮発生の要因は５ページ参照。

浸水想定区域の避難行動

区域等	避難行動
全ての浸水想定区域共通	高潮が想定される大型台風の接近の場合、荒川氾濫の危険性も高くなることから、原則として荒川洪水の氾濫想定時と同じ避難行動をとる。 ※荒川洪水想定の避難行動は８ページ参照。

高台水害対応避難場所

番号	施設名	所在地
1	桐ケ丘中学校	桐ケ丘2-6-11
2	桐ケ丘郷小学校	桐ケ丘1-10-23
3	赤羽台西小学校	赤羽台2-1-34
4	稲付中学校	赤羽西6-1-4
5	梅木小学校	西が丘2-21-15
6	旧清水小学校	十条仲原4-5-17
7	王子第三小学校	上十条5-2-3
8	王子第五小学校	上十条2-18-17
9	旧富士見中学校	上十条3-1-25
10	十条富士見中学校	十条台1-9-33
11	滝野川もみじ小学校	滝野川3-72-1
12	滝野川紅葉中学校	滝野川5-55-8
13	東京国際フランス学園別館	滝野川5-44-15
14	谷端小学校	滝野川7-12-17
15	滝野川第二小学校	滝野川6-19-4
16	北区役所滝野川分庁舎	滝野川2-52-10
17	滝野川第三小学校	滝野川1-12-27
18	西ケ原小学校	西ケ原4-19-21
19	飛鳥中学校	西ケ原3-5-12
20	滝野川小学校	西ケ原1-18-10
21	田端小学校	田端5-4-1
22	旧田端中学校	田端6-9-1
23	西が丘小学校	西が丘1-12-14

令和５年12月１日現在

高潮ハザードマップ（浸水深）

「測量法に基づく国土地理院長承認（使用）R 3JHs 909」

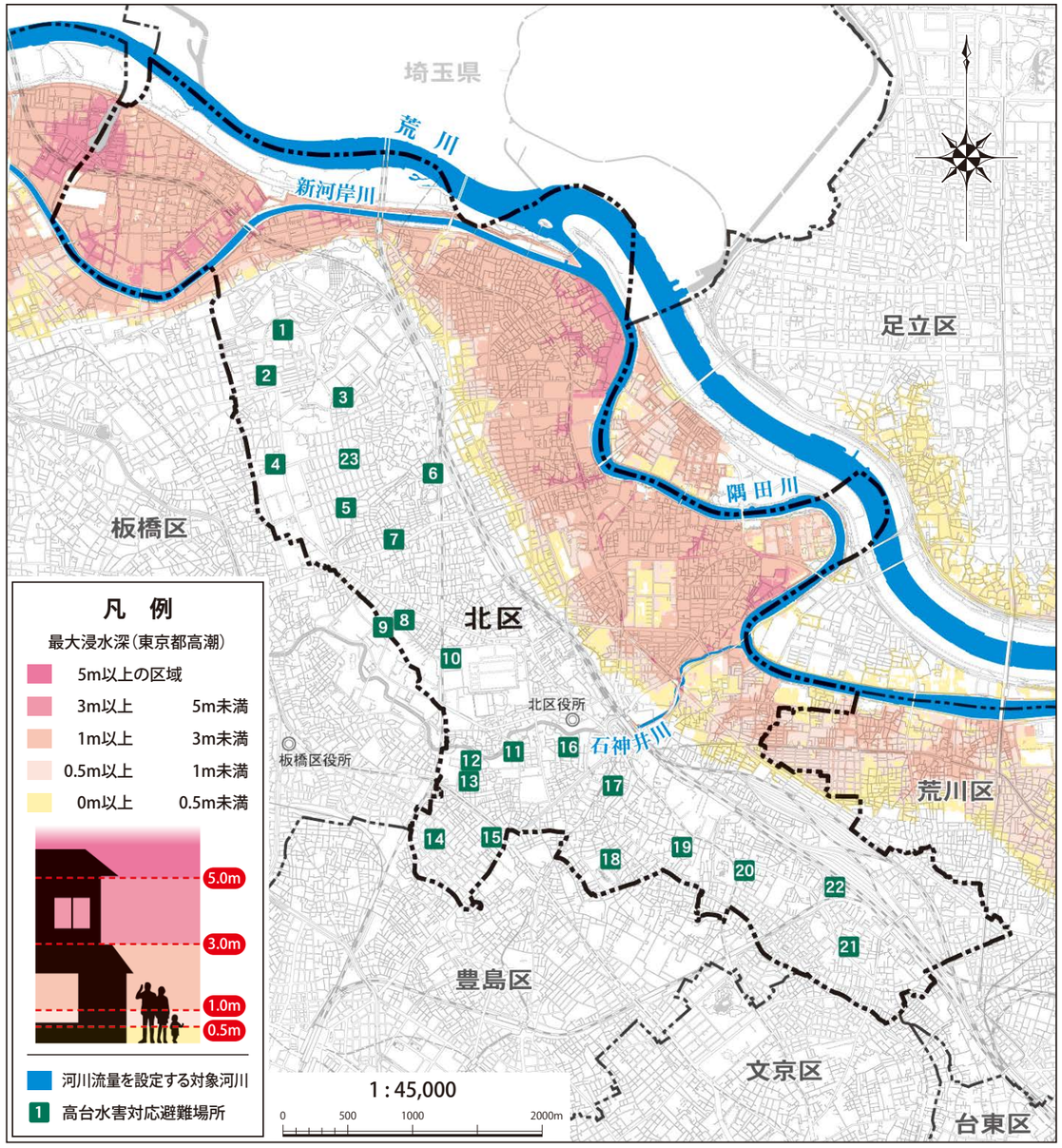

高潮ハザードマップ（浸水継続時間）
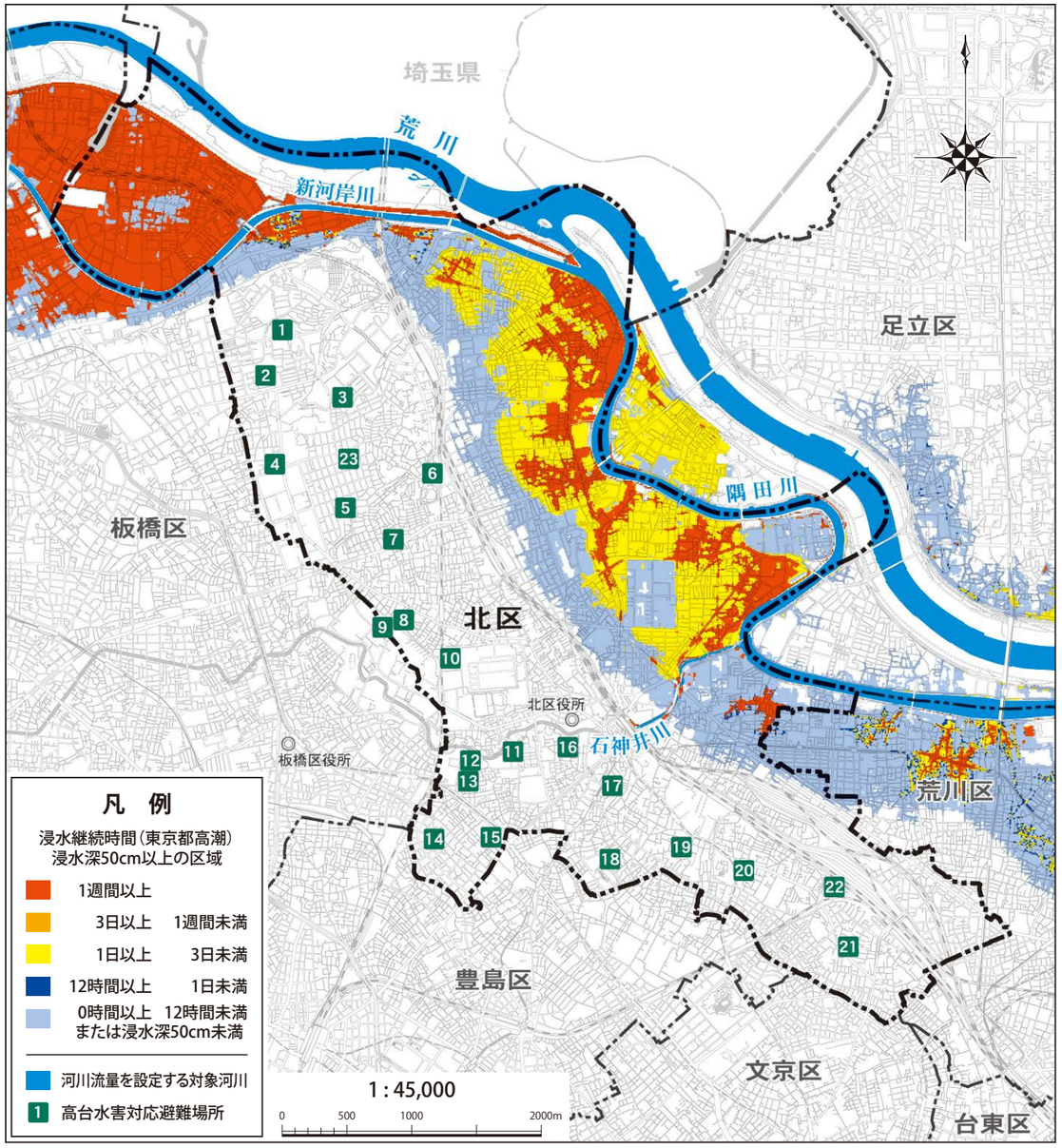
「測量法に基づく国土地理院長承認（使用）R 3JHs 909」